

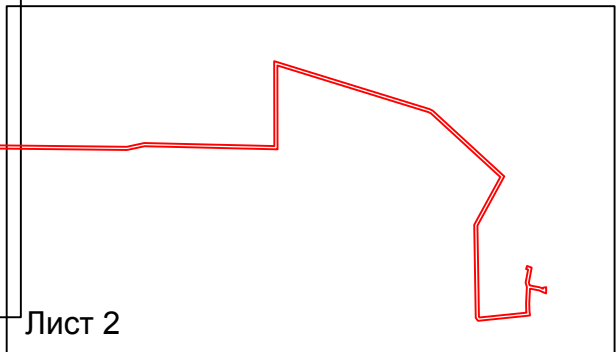
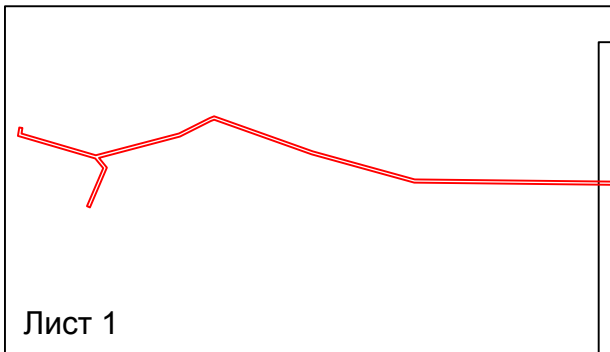
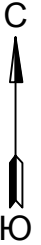
**Схема расположения границ публичного сервитута**

**для размещения объекта  
ВЛ-10 кВ №1206 ПС АС-12 13,6КМ**

(наименование объекта землеустройства)

**План границ объекта землеустройства**

**Обзорная схема границ объекта землеустройства**



**Условные обозначения:**


 - граница устанавливаемой зоны публичного сервитута

Схема расположения границ публичного сервитута  
для размещения объекта  
ВЛ-10 кВ №1206 ПС АС-12 13,6КМ



61:02:0600004

Используемые условные знаки и обозначения:

- 1 - обозначение характерной точки границы устанавливаемой зоны публичного сервитута
- границы земельных участков, попадающих в зону публичного сервитута
- граница кадастрового квартала
- 61:02:0600004 - номер кадастрового квартала
- граница устанавливаемой зоны публичного сервитута
- ось линии
- :242 - кадастровый номер ЗУ

Масштаб 1:5000



Схема расположения границ публичного сервитута  
для размещения объекта  
ВЛ-10 кВ №1206 ПС АС-12 13,6кВ



Используемые условные знаки и обозначения:

- 1 - обозначение характерной точки границы устанавливаемой зоны публичного сервитута
- границы земельных участков, попадающих в зону публичного сервитута
- граница кадастрового квартала
- 61:02:0600007 - номер кадастрового квартала
- :242 - кадастровый номер ЗУ
- ось линии
- п. Красный Колос - наименование субъекта, населенного пункта

Масштаб 1:5000