

ОПИСАНИЕ МЕСТОПОЛОЖЕНИЯ ГРАНИЦ

Публичный сервитут для обеспечения доступа к землям общего пользования в п. Октябрьском
(наименование объекта, местоположение границ которого описано (далее - объект))

Раздел 1

Сведения об объекте		
№ п/п	Характеристики объекта	Описание характеристик
1	2	3
1	Местоположение объекта	Ростовская область, Аксайский район, п. Октябрьский
2	Площадь объекта +/- величина погрешности определения площади (Р+/- Дельта Р)	152 кв.м ± 3 кв.м
3	Иные характеристики объекта	Публичный сервитут. Устанавливается для обеспечения доступа к землям общего пользования. Срок публичного сервитута - 49 лет . Обладателем публичного сервитута является Администрация Щепкинского сельского поселения ИНН 6102021346, ОГРН 1056102027013. Почтовый адрес. Адрес 346731, Ростовская область, Аксайский район, п.Щепкин, ул.Строителей, 38 а , адрес электронной почты: sp02028@ya.ru

Сведения о местоположении границ объекта

1. Система координат МСК-61 зона 2

2. Сведения о характерных точках границ объекта

Обозначение характерных точек границ	Координаты, м		Метод определения координат характерной точки	Средняя квадратическая погрешность положения характерной точки (M_i), м	Описание обозначения точки на местности (при наличии)
	X	Y			
1	2	3	4	5	6
1	441703.42	2213657.15	Аналитический метод	0.10	–
2	441702.66	2213661.64	Аналитический метод	0.10	–
3	441689.74	2213680.69	Аналитический метод	0.10	–
4	441693.67	2213654.93	Аналитический метод	0.10	–

3. Сведения о характерных точках части (частей) границы объекта

Обозначение характерных точек части границы	Координаты, м		Метод определения координат характерной точки	Средняя квадратическая погрешность положения характерной точки (M_i), м	Описание обозначения точки на местности (при наличии)
	X	Y			
1	2	3	4	5	6
–	–	–	–	–	–





Текстовое описание местоположения границ объекта		
Прохождение границы		Описание прохождения границы
от точки	до точки	
1	2	3
1	2	–
2	3	–
3	4	–
4	1	–

План границ объекта



Масштаб 1:1 500

Условные обозначения:

-  - Границы земельных участков, существующих в ЕГРН
-  - Границы публичного сервитута
-  - Границы кадастрового квартала
-  - Объекты капитального строительства
- 61:02:0080103 - Номер кадастрового уартала
- 1 - обозначение характерных точек границ сервитута