

## СООБЩЕНИЕ

О возможном установлении публичного сервитута на территории Аксайского района Ростовской области

09 июня 2020 г.

В соответствии со статьей 39.37 Земельного кодекса Российской Федерации Администрация Аксайского района Ростовской области извещает о рассмотрении ходатайства публичного акционерного общества «Газпром газораспределение Ростов-на-Дону» о возможном установлении публичного сервитута в отношении земельного участка с кадастровым номером 61:02:0000000:6700 в целях эксплуатации линейного объекта «Межпоселковый подземный газопровод среднего давления. Начало газопровода от котельной в п. Рассвет. Конец газопровода – ГРП в п. Октябрьский» для организации газоснабжения населения в п. Октябрьский Аксайского района Ростовской области.

Заинтересованные лица могут ознакомиться с поступившим ходатайством об установлении публичного сервитута и прилагаемым к нему описанием местоположения границ публичного сервитута по адресу: Ростовская область, Аксайский район, г. Аксай, пер. Спортивный, д. 1. Время приема заинтересованных лиц для ознакомления с поступившим ходатайством: вторник, четверг с 8-00 до 15-30 (перерыв с 12-00 до 13-00), 3 этаж, кабинет главного архитектора Аксайского района.

Почтовый адрес и адрес электронной почты для связи с заявителем сервитута: 344022, Ростовская область, г. Ростов-на-Дону, пр. Кировский, 40А, e-mail: [rostovoblgaz@rostovoblgaz.ru](mailto:rostovoblgaz@rostovoblgaz.ru).

Правообладатели земельного участка, в отношении которого испрашивается публичный сервитут, если их права не зарегистрированы в Едином государственном реестре недвижимости, в течение 30 дней со дня опубликования сообщения могут подать в Администрацию Аксайского района заявление об учете их прав (обременений прав) на земельный участок с приложением копий документов, подтверждающих эти права (обременения прав). В таких заявлениях указывается способ связи с правообладателем земельных участков, в том числе их почтовый адрес и (или) адрес электронной почты. Правообладатели земельного участка, подавшие такие заявления по истечении указанного срока, несут риски невозможности обеспечения их прав в связи с отсутствием информации о таких лицах и их правах на земельный участок.

Сообщение о поступившем ходатайстве об установлении публичного сервитута размещено на официальном сайте Администрации Аксайского района [www.aksayland.ru](http://www.aksayland.ru) в информационно-телекоммуникационной сети «Интернет», а также в информационном бюллетене Администрации Аксайского района «Аксайский район официальный».

Документы территориального планирования муниципального образования «Аксайский район», в границах сельского поселения которого устанавливается публичный сервитут, утверждены следующими нормативно-правовыми актами:

- решение Собрании депутатов Щепкинского сельского поселения Аксайского района Ростовской области «Об утверждении генерального плана Щепкинского сельского поселения на 2009-2030 годы» от 25.12.2009 № 77, в редакции решения Собрании депутатов Аксайского района от 26.02.2018 № 291.

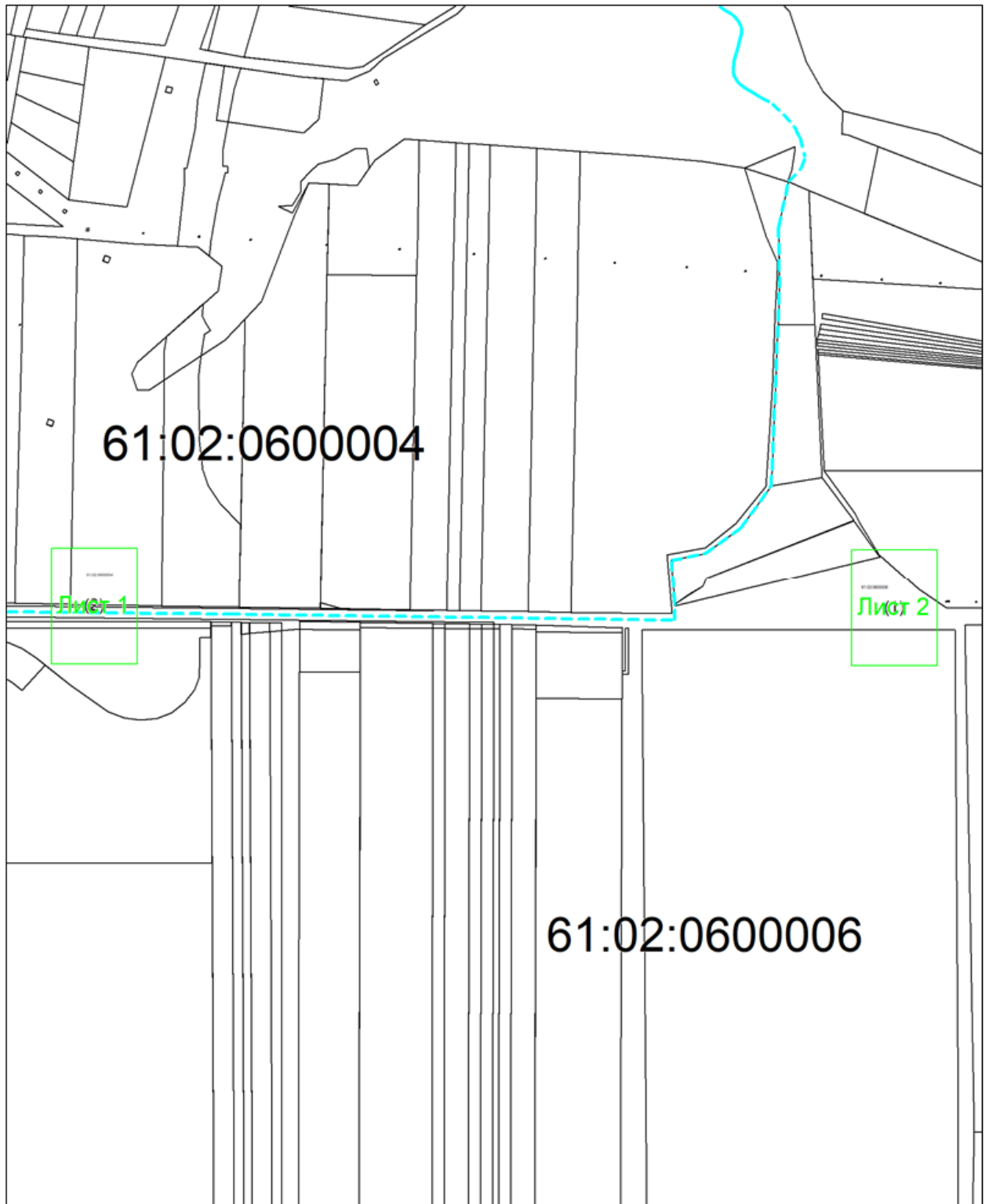
Документы территориального планирования муниципального образования «Аксайский район» в действующей редакции размещены на официальном сайте Администрации Аксайского района [www.aksayland.ru](http://www.aksayland.ru) в разделе Главная-Экономика-Территориальное планирование Аксайского района в информационно-телекоммуникационной сети «Интернет».

Документация по планировке территории, рассматриваемой для установления публичного сервитута, не утверждена.

**ОПИСАНИЕ**  
местоположения границ публичного сервитута

<b>Местоположение публичного сервитута: Ростовская область, Аксайский район, Щепкинское сельское поселение</b>		
<b>Система координат: МСК-61, зона 2</b>		
<b>Метод определения координат: аналитический, <math>M_t=0,1</math> м</b>		
<b>Площадь сервитута: 2 м<sup>2</sup></b>		
Обозначение характерных точек границ	Координаты, м	
	X	Y
1	2	3
(1)		
1	439012,95	2215466,21
2	439012,24	2215466,92
3	439011,53	2215466,21
4	439012,24	2215465,50
1	439012,95	2215466,21
(2)		
5	439015,67	2214012,32
6	439016,38	2214013,03
7	439015,67	2214013,74
8	439014,96	2214013,03
5	439015,67	2214012,32

Основной лист



Система координат: МСК-61  
Масштаб 1:10057

Условные обозначения:



— область выносного листа,

23

— номер выносного листа.



— границы земельных участков, сведения о которых содержатся в ЕГРН,

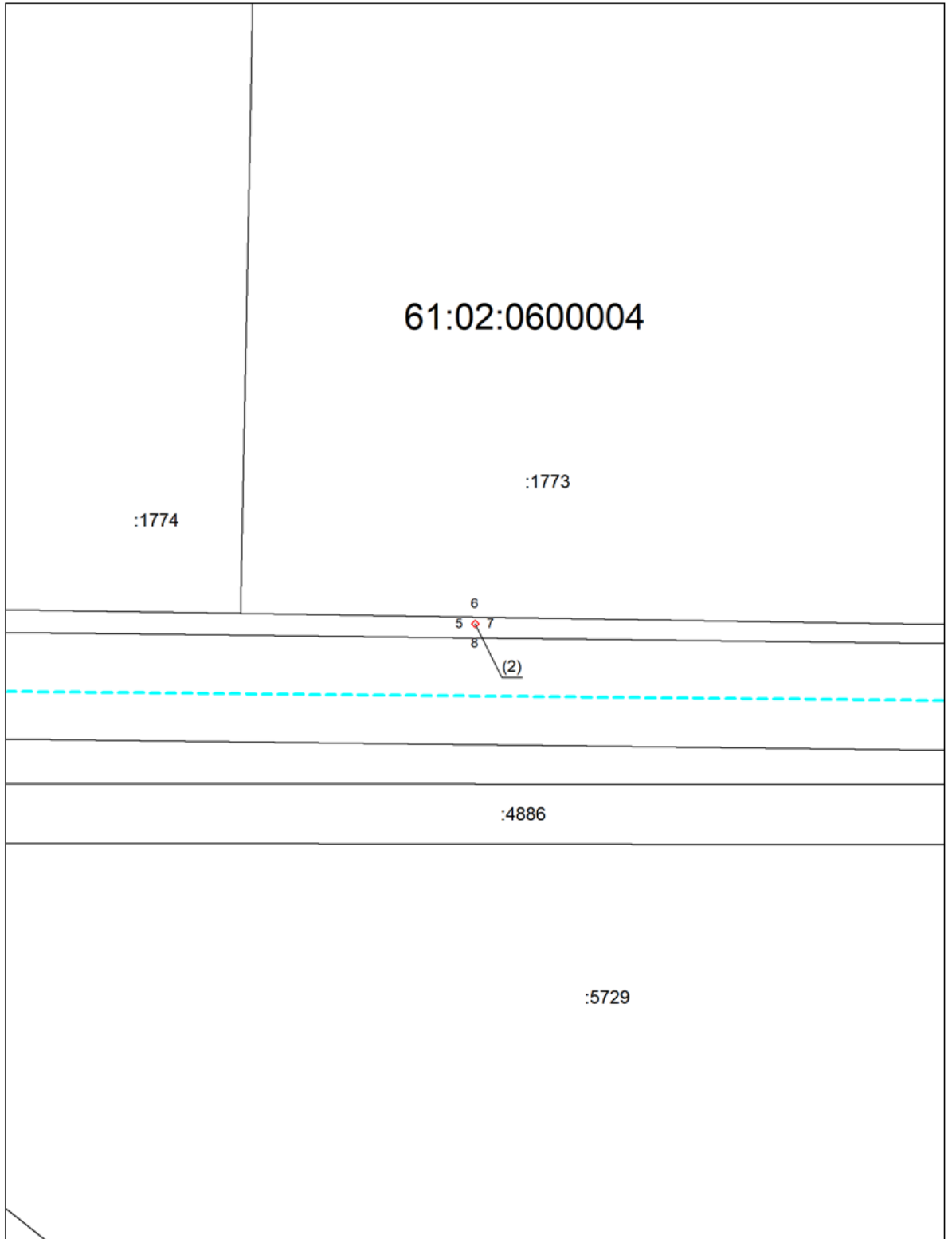


— граница кадастрового квартала,

:13





- кадастровый номер земельного участка

Выносной лист №1

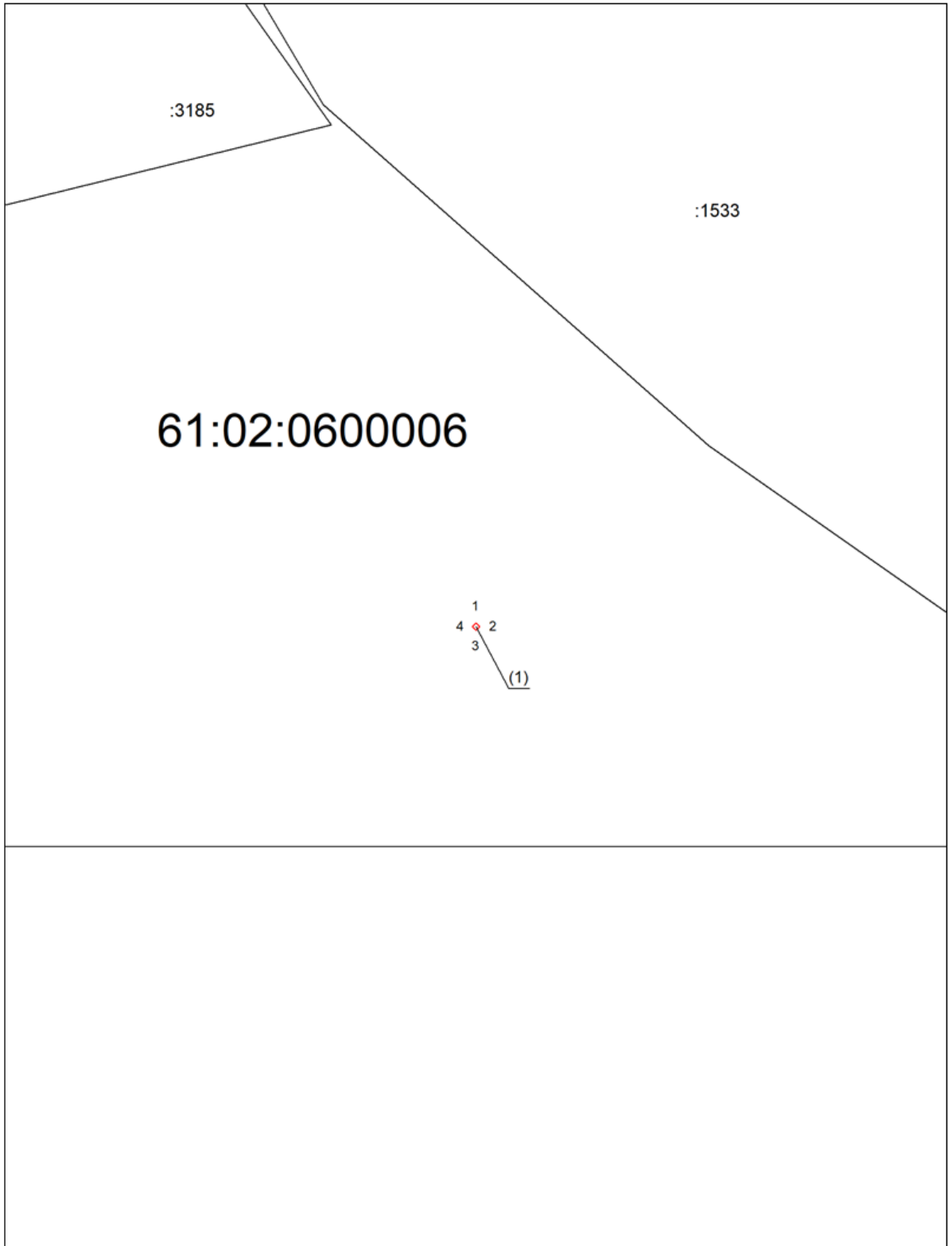


Система координат: МСК-61  
Масштаб 1:1000

**Условные обозначения:**





-  – проектная граница публичного сервитута,
-  – границы земельных участков, сведения о которых содержатся в ЕГРН,
-  – граница кадастрового квартала,
-  – характерная точка границы публичного сервитута.
- :13 – кадастровый номер земельного участка

Выносной лист №2



Система координат: МСК-61  
Масштаб 1:1000

**Условные обозначения:**

-  – проектная граница публичного сервитута,
-  – границы земельных участков, сведения о которых содержатся в ЕГРН,
-  – граница кадастрового квартала,
-  – характерная точка границы публичного сервитута.
- :13 – кадастровый номер земельного участка